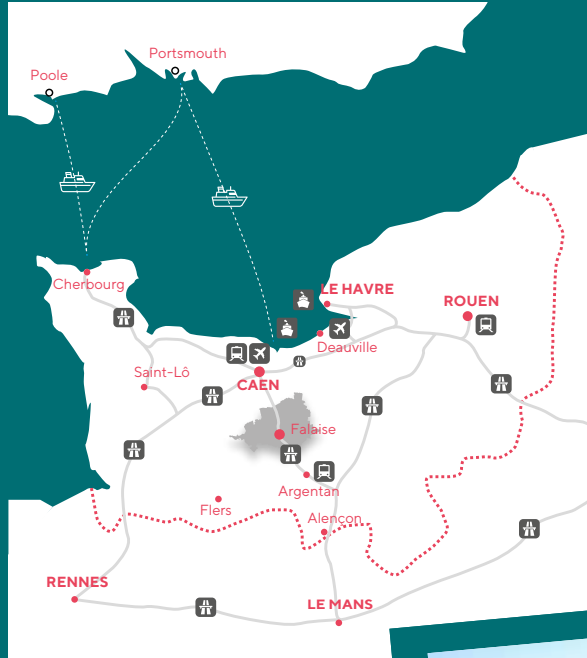


NUMÉROS UTILES

Météo
32 50

En cas d'urgences
112
(à partir d'un portable)



**OFFICE DE TOURISME
DU PAYS DE FALAISE**

5, Place Guillaume le Conquérant
14700 Falaise
Tél. +33 (0)2 31 90 17 26
info@falaise-tourisme.com
www.falaise-tourisme.com



#PaysDeFalaise



@pays.de.falaise



@paysdefalaise

Conception graphique : Benjamin Déal - Service Communication Communautés de Communes du Pays de Falaise / Photos © Jacques Baillet / NE PAS JETER SUR LA VOIE PUBLIQUE

Aux Sources de la Normandie
**FALAISE
SUISSE NORMANDE**

Boucle Pont-d'Ouilly La Roche d'Oëtre



DIFFICULTÉ
MOYENNE
FAMILLE SPORTIVE

14,5 km

1 h 30



**FALAISE
ET SON PAYS**
TOURISME EN NORMANDIE



Boucle Pont d'Ouilly La Roche d'Oëtre

DIFFICULTÉ
CIRCUIT

FAMILLE SPORTIVE
14,5 KM – 1 H 30


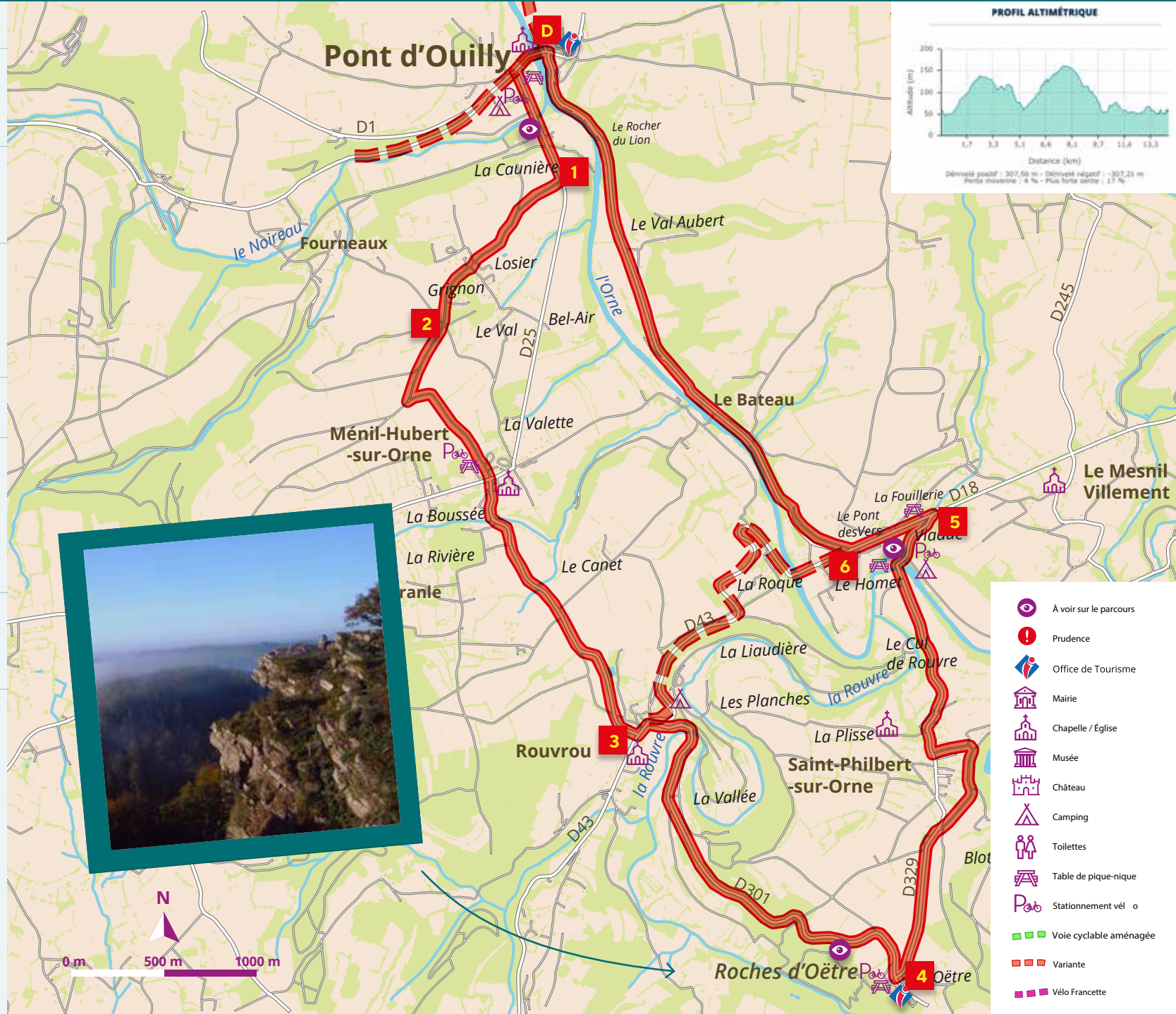
PARKING
À Pont-d'Ouilly, parking de
l'Office de Tourisme

PROFIL ALTIMÉTRIQUE



FEUILLE DE ROUTE

- D** Au départ de l'**Office de Tourisme**, traversez le pont et tournez à gauche après l'église en direction de **Ménil-Hubert/Orne**.
- 1** Empruntez la **D25** et après avoir passé le panneau « Département de l'Orne », prenez la première route à droite. À la fourche dans **Losier**, suivez la route de droite.
- 2** Continuez tout droit en empruntant le chemin situé entre les deux bâtiments agricoles. Après 500 m, bifurquez à gauche et rejoignez le bourg de **Ménil-Hubert/Orne**. Traversez la **D25** pour rejoindre le D301 en direction de la **Roche d'Oëtre**.
- 3** À **Rouvrou**, tournez à gauche puis aussitôt à droite, **D301**, direction la Vallée de la Rouvre.
- 4** À **la Roche d'Oëtre**, tournez à gauche sur la **D329**. Après le panneau **Saint-Philbert-sur-Orne**, prendre la première à droite. Après le point de vue sur le lac de Saint-Philbert et le virage, prenez la 1^{re} route à gauche puis tourner à droite sur la **D329**. Descendez jusqu'au **viaduc**.
- 5** Empruntez la **D18** direction **Pont des Vers, Mesnil-Villement**. Traversez le bourg puis tournez à droite sur la **D167** direction le **Bateau, Pont-d'Ouilly**.
- 6** Longez l'Orne jusqu'à **Pont-d'Ouilly** tout en traversant le **Bateau**. Tournez à droite **Rue de la Baignade** et regagnez l'**Office de Tourisme**.



- À voir sur le parcours
- Prudence
- Office de Tourisme
- Mairie
- Chapelle / Église
- Musée
- Château
- Camping
- Toilettes
- Table de pique-nique
- Stationnement vél o
- Voie cyclable aménagée
- Variante
- Vélo Francette