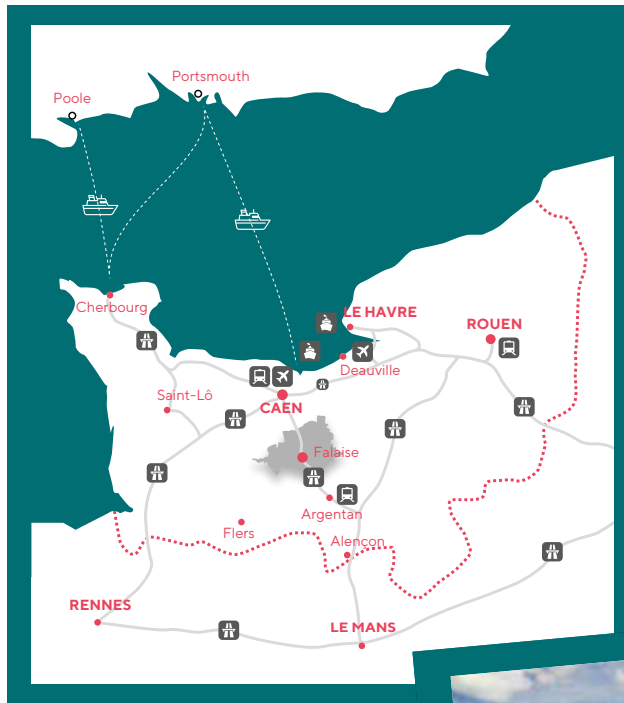


NUMÉROS UTILES

Météo
32 50

En cas d'urgences
112
(à partir d'un portable)





OFFICE DE TOURISME
DU PAYS DE FALAISE

5, Place Guillaume le Conquérant
14700 Falaise
Tél. +33 (0)2 31 90 17 26
info@falaise-tourisme.com
www.falaise-tourisme.com



#PaysDeFalaise



 @pays.de.falaise
 @paysdefalaise

Conception graphique: Benjamin Déal - Service Communication Communauté de Communes du Pays de Falaise / Photos © Jacques Basile - CEN / NE PAS JETER SUR LA VOIE PUBLIQUE

Aux Sources de la Normandie
**FALAISE
SUISSE NORMANDE**

Boucle Falaise Voie Verte



DIFFICULTÉ
FACILE
PRATIQUE FAMILIALE

17 km

1 h 30





Boucle Falaise — Voie Verte

DIFFICULTÉ
CIRCUIT

FACILE FAMILLE
17 KM – 1 H 30

PARKING
À Falaise, parking place des Bercagnes,
rejoignez la place Guillaume-le-Conquérant.

FEUILLE DE ROUTE

D Au départ de l'Office de Tourisme, empruntez après l'église Sainte-Trinité, la Rue Gonfroy Fitz Rou, la Rue du 8 mai 1945, puis à gauche, Rue de l'Abbatiale. Traversez le Parc du Château de la Fresnaye par la droite.

1 À proximité du centre aquatique, s'engagez sur la Voie Verte.

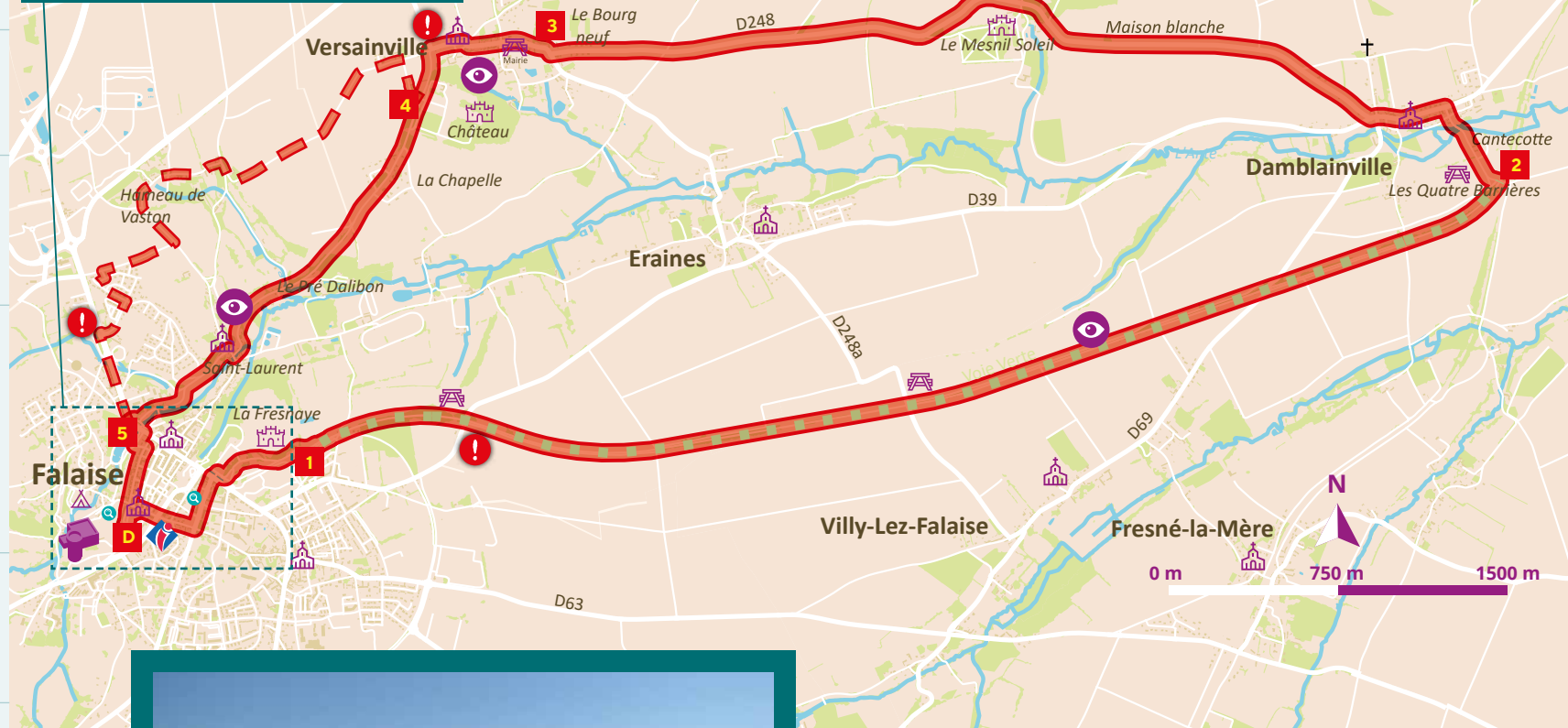
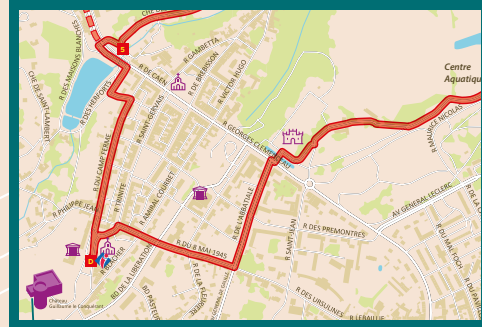
2 À la fin de la voie verte, tournez à gauche. Traversez le bourg de Damblainville et bifurquez à droite en direction du Mesnil Soleil.

3 Dans le bourg de Versainville, tournez à droite direction Falaise. Après avoir passé l'église, (attention Carrefour dangereux) allez à gauche en direction du Château de Versainville.

Variante (1,2km) : Devant le Château, allez à droite puis à gauche. S'engager sur un chemin de plaine. Au Hameau Vaston, empruntez la Rue du hameau de Vaston. Prenez la direction de Falaise et empruntez la route à droite. Traversez le lotissement et descendez la Rue de la Rosée. Au rond-point de la Gendarmerie, tournez à gauche et rejoignez la piste cyclable.

4 Rejoignez Falaise en traversant le hameau La Chapelle. Au carrefour, allez à droite Rue du Faubourg Saint Laurent, puis aussitôt à gauche, Chemin des Oliviers. Empruntez la piste cyclable en tournant à gauche.

5 Allez à droite, Rue des Herforts, franchissez la Porte des Cordeliers puis tournez à droite Rue du Camp de Ferme pour un retour vers l'Office de Tourisme.



- À voir sur le parcours
- Prudence
- Office de Tourisme
- Mairie
- Chapelle / Église
- Musée
- Château
- Camping
- Toilettes
- Table de pique-nique
- Stationnement vélo
- Voie cyclable aménagée
- Variante
- Vélo Francette