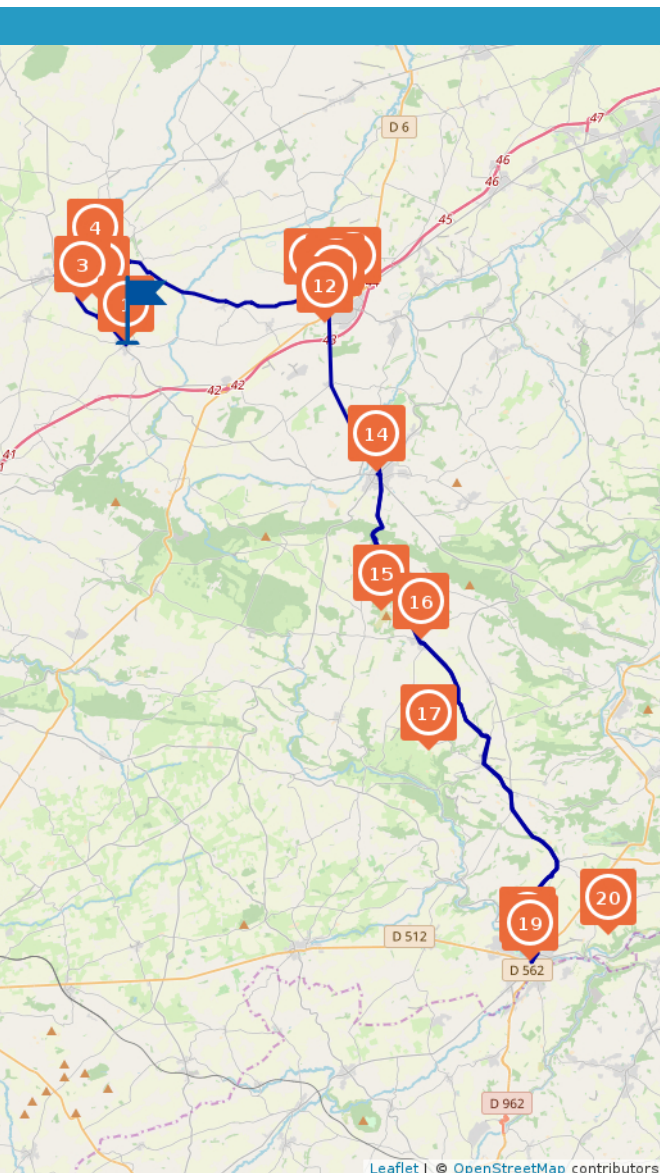


La Percée du Bocage - Circuit 2 | Cahagnes > Condé-Sur-Noireau



Leaflet | © OpenStreetMap contributors

Cet itinéraire vous est fourni à titre indicatif. Cirkwi ne certifie pas la fiabilité des informations contenues dans les textes, cartes ou photos de cet itinéraire. Retrouvez plus d'infos sur www.cirkwi.com

Proposé par :

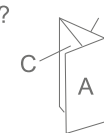
Bocage Normand

"Ce PDF a été généré à partir de Cirkwi, la plateforme de partage d'activités touristiques qui vous fait voyager"

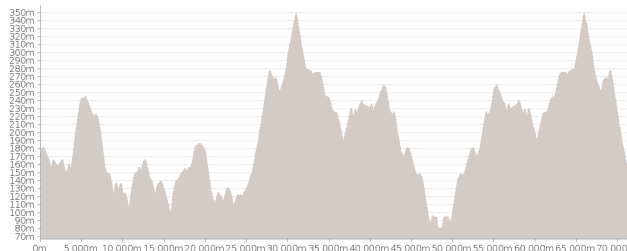
www.cirkwi.com/circuit/133581



Comment plier ?



Ce circuit est composé de
20 points d'intérêt



71.34 km

Voiture



maxi 349 m

mini 77 m

1204 m

-1255 m

Retrouvez les lieux emblématiques de la Libération dans le Bocage Normand, lors de la Bataille de Normandie. Le Bocage Normand a été terriblement marqué par le Débarquement du 6 juin 1944 : bombardements intenses, exode des civiles, affrontements lors de l'opération Bluecoat... Puis le retour à la démocratie et la reconstruction. Les marques du conflit restent visibles et marquent l'histoire du Bocage Normand.

Pour plus d'informations :

- Musée de la Percée du Bocage - 14350 Saint Martin des Besaces - 02 31 67 52 78 - contact@laperceedubocage.fr
- Ferme du Loterot - 14240 Cahagnes - 02 31 77 57 27 - contact@loterot.com
- Office de Tourisme du Bocage-Normand (bureau de Villers-Bocage) - 02 31 77 16 14



Mise à jour le 24/07/19 par Bocage Normand et généré par www.cirkwi.com

1

Altitude : 168m

Château, Eglise & Abbaye

Eglise de Cahagnes

L'église de Cahagnes a été détruite le 28 juin 1944 lors des combats de la Libération. Une nouvelle église est construite d'après les plans d'un architecte suisse, Herman Bauer.

L'église de la Nativité-de-Notre-Dame a un clocher-beffroi en béton vibré séparé très élancé, mais dont les cloches ont été disjointes et installées cinquante mètres plus loin, près du presbytère.



Producteur :
OT du Pays de Vire | Collines de Normandie

Contact :
Téléphone : 02 31 77 58 46

2

Altitude : 157m

Monuments et Architecture

Ferme du Loterot - Voyage dans le temps

Voyage dans le temps : "Un autre regard sur la Bataille d'Hastings et la Bataille de Normandie" comme une bande dessinée... Deux fresques artistiques qui permettent de raconter de façon originale et ludique les 2 histoires fortes de la Normandie sur 80 m. Découvrez autrement l'histoire de notre territoire avec livret ludique... Durée 1 h.

Contact :

E-mail : contact@loterot.com

Téléphone : 02 31 77 57 27

Producteur :

OT du Pays de Vire | Collines de Normandie

Site web :

<http://www.loterot.com>

3

Altitude : 160m

Monuments et Architecture

Monument James Cornwall

Cette tombe isolée dans la campagne est celle du Lieutenant James Cornwall, sous-officier au 4th Tanks Battalion Grenadier Guards, 6th Guards Tank Brigade. Lors de l'attaque du bois de Mondant le 30 juin 1944, le Lieutenant James Cornwall fut tué près de cet endroit alors qu'il recevait la reddition de soldats allemands. Cette parcelle fut concédée à la famille afin de permettre l'inhumation de l'officier britannique.

Situation : au bord de la D54, 1,5 km après Cahagnes, sur la gauche en allant vers Caumont-l'Éventé.



Producteur :
OT du Pays de Vire | Collines de Normandie

4

Le Repas
14240 Livry
Altitude : 221m

Lieux de mémoire

Sépulture du Capitaine Georges Grey



5

Route de Caumont
14310 Villers-Bocage
Altitude : 120m

Lieux de mémoire

Stèle à la mémoire du Capitaine Rarey

Artiste et pilote du 366e Fighter Group U.S dont l'avion s'est écrasé à cet endroit le 27 Juin 1944 (1km du Bourg de Villers-Bocage sur la D71 direction Caumont)



6

Rue Pasteur
14310 Villers-Bocage
Altitude : 151m

Lieux de mémoire

Villers-Bocage, ville de la reconstruction

/// Retrouvez votre visite guidée de Villers-Bocage via l'application gratuite izi.travel
Plaque commémorant la pose de la première pierre de la reconstruction de Villers-Bocage le 7 mars 1948. Elle est située au numéro 34 de l'angle de la rue Pasteur, sur le mur du magasin d'optique.



7

Place du Maréchal Leclerc
14310 Villers-Bocage
Altitude : 154m

Lieux historiques

Maquette de Villers-Bocage avant la guerre

A l'intérieur de la mairie, une maquette interactive de Villers-Bocage avant la guerre 39-45 est exposée. On peut y voir notamment l'ancienne église complètement rasée lors des bombardements.



8

Place du Maréchal Leclerc
14310 Villers-Bocage
Altitude : 153m

Lieux historiques

Villers-Bocage, ville de la reconstruction

Suite à la bataille du 13 juin 1944 et aux bombardements dévastateurs qui ont suivi, le bourg est détruit à 90%. Sa reconstruction durera de 1948 à 1960. Au n°34, vous trouverez la première pierre de la reconstruction posée en 1948. Avant 1944, la ville comptait deux églises, après leur destruction, une seule fut reconstruite ici en 1947. Son architecte, Le Sauter, s'inspira de l'architecture romaine. Le clocher culmine à 33 m et est visible à 6 km aux alentours. Cet édifice très original est labellisé « Patrimoine du 20e siècle ».



9

Altitude : 153m

Château, Eglise & Abbaye

Eglise Saint-Martin de Villers-Bocage

L'église St-Martin a été bénie le 24 juin 1950 par Mgr Roncalli, futur pape Jean XXIII. Son architecte, M. Le Sauter s'inspira des basiliques romaines.

L'intérieur de l'église est originale avec ses vitraux de Pierre Gaudin, sa mosaïque de Jean Barillet et son chemin de croix insolite. Moderne, l'église dont la construction commença en 1948 sera consacrée en 1955.



Producteur :

OT du Pays de Vire | Collines de Normandie

Contact :

Téléphone : 02 31 77 02 18



10

Rue Georges Clemenceau
14310 Villers-Bocage
Altitude : 171m

Lieux de mémoire

Monument 7th Armoured Division

Monument dédié aux soldats de la 7th British Armoured Division, qui ont combattu et sont morts à Villers-Bocage dans les combats du 13 juin 1944. Il se trouve à l'entrée Est du bourg, à un carrefour.



11

Rue Jean Caby
14310 Villers-Bocage
Altitude : 153m

Lieux de mémoire

Logements pré-fabriqués dans la Rue Jean Caby - Résistant

Logements pré-fabriqués construits en 1949. Ils se trouvent dans la Rue du résistant Jean Caby. Radio amateur breveté, il exerçait la profession d'artisan radio-électricien.

Il entra dans la Résistance en mars 1942 comme agent du réseau de renseignements militaires "Alliance", avec le pseudonyme "Émouchet" et le matricule "F 34". Compte tenu de sa spécialisation il devint dépanneur radio à Villers-Bocage (Calvados), où il s'occupa de la cellule locale avec 8 autres agents. Il était également spécialisé dans le relevé de plans.

Il fut arrêté à son domicile le 17 mars 1944 par les auxiliaires français de la Gestapo et interné à la maison d'arrêt de Caen.

Le jour du débarquement en Normandie le 6 juin 1944 et suite au bombardement de la gare de Caen, le chef du SD de Caen, Harald Heynz décida d'éliminer la plupart des prisonniers. Jean Caby fut conduit ainsi que 86 autres résistants dans une courette du chemin de ronde de la prison où il fut abattu.



12

Le Château
14310 Villers-Bocage
Altitude : 147m

Château, Eglise & Abbaye

Château de Villers-Bocage - /! Propriété Privé

Durant la Seconde Guerre mondiale, le château a abrité un hôpital : il a également servi de refuge à la population. Transformé en maternité, le château a vu la naissance de plus de 400 enfants, au cours des années qui ont suivi.



13

Rue du 12 Juin 1944
14260 Aunay-sur-Odon
Altitude : 121m

Lieux de mémoire

Aunay-sur-Odon, ville de la reconstruction

// Retrouvez votre visite guidée d'Aunay-sur-Odon via l'application gratuite izi.travel

Statuette à l'angle de la Rue du 12 Juin symbolisant la renaissance du Bourg d'Aunay Sur Odon.

14

Château, Eglise & Abbaye

Eglise Saint-Samson d'Aunay-sur-Odon

L'église Saint Samson est l'un des plus importants édifices reconstruits après la seconde guerre mondiale.

Reconstruite en 1951-1952, elle contient un ensemble iconographique très cohérent réalisé par une équipe qui associe quatre artistes : Jacques Le Chevallier, responsable du programme, Maurice Rocher, Paul et Jacques Bony.



Producteur :
OT du Pays de Vire | Collines de Normandie

Contact :
Téléphone : 02 31 77 63 20

15

Unnamed Road
14770 Le Plessis-Grimoult
Altitude : 341m

Lieux de mémoire

Stèle 13th/18th Royal Hussars au Mont-Pinçon

Stèle à la mémoire des soldats qui ont combattu dans le 13th/18th Royal Hussars (Queen's Mary Own) entre 1922 et 1992. Le Mont-Pinçon, point culminant du Calvados, abritait la station de radio-navigation K8, qui aidait les bombardiers de la Luftwaffe à localiser leurs cibles la nuit.

Situation : en venant d'Aunay-sur-Odon, au sommet du Mont Pinçon prendre sur la droite un chemin de terre (face à une antenne de transmission), rouler sur environ 1 km



16

D54
14770 Le Plessis-Grimoult
Altitude : 277m

Lieux de mémoire

Stèle The Duke of Cornwall – 43rd Wessex Infantry Division

Stèle commémorant la libération du Plessis Grimoult le 7 août 1944 par le 5th Battalion The Duke of Cornwall's Light Infantry appuyé par la 43rd British Infantry Division Wessex.



17

Place de la Commune
14770 Périgny
Altitude : 208m

Lieux de mémoire

Stèle à la mémoire de l'équipage du B-17

À la mémoire de l'équipage de B-17 du 349ème Bataillon de l'USAF, tombé le 8 août 1944.



18

Quai des Challouets
14110 Condé-sur-Noireau
Altitude : 80m

Lieux historiques

Condé-sur-Noireau, ville de la reconstruction

// Retrouvez votre visite guidée de Condé-sur-noireau via l'application gratuite izi.travel

Le 6 Juin 1944, Condé-sur-Noireau est détruite à 87% mais redevient après une patiente reconstruction, une cité industrielle.



19

Rue Saint-Martin
14110 Condé-sur-Noireau
Altitude : 83m

Art & Musées

Maquette de l'ancien Condé avant les bombardements

Maquette de près de 40 m2, réalisée par l'Association locale des Amis des Cheveux Blancs, reconstitue de façon très précise le Condé tel qu'il était avant les bombardements. Du champ de Foire au carrefour de la Victoire, la ville d'avant guerre apparaît avec ses monuments aujourd'hui disparus : l'ancien couvent des Augustines, l'Hôtel de ville situé au premier étage de l'ancienne Halle, le Cercle...



20

La Rue
14110 Saint-Denis-de-Méré
Altitude : 115m

Lieux de mémoire

Stèle à la mémoire de l'équipage du Douglas Boston 3A BZ344/OA

Stèle à la mémoire de l'équipage du Douglas Boston 3A BZ344/OA. Dans la nuit du 4 au 5 août 1944 le 342 Squadron, Groupe de Bombardement "Lorraine", opère dans la région de Flers/Bretteville/Argentan dans l'Orne et perd pas moins de quatre avions. Le Douglas s'écrase chargé de bombes qui explosent sur le sol du hameau de Caille à Saint Denis-de-Méré.

