



Promenade dans la ville de Saint-Sever-Calvados



Office de Tourisme du Pays de Vire | Collines de Normandie



Square de la Résistance, Vire
14500 VIRE NORMANDIE
Tel. : 02 31 66 28 50
contact@paysdevire-tourisme.fr
www.paysdevire-normandie-tourisme.fr

Soyez les bienvenus à Saint-Sever-Calvados, une commune typique du Bocage construite en grande partie en granit bleu. Découvrez ce village labellisé « Village de Caractère du Calvados » à 13 km à l'ouest de Vire, peuplé de 1163 habitants et qui est devenu une commune déléguée, au sein de la commune nouvelle de Noues-de-Sienne, le 1er janvier 2017. Les autres communes déléguées sont : Champ-du-Boult, Le Gast, Courson, Fontenemont, Mesnil-Clinchamps, Le Mesnil-Caussois, Le Mesnil-Benoist, Saint-Marvieu-Bocage et Sept-Frères.

Pour toute information, vous pouvez vous rendre du lundi au vendredi à la Maison des Services, place du Champ de Foire à Saint-Sever (02 31 09 27 76). Horaires d'ouverture : 8h30 - 12h15 / 13h15 - 17h (fermé le mercredi après-midi). En dehors de ces horaires, l'Office de Tourisme du Pays de Vire est à votre écoute pour toute information relative aux lieux de visites, loisirs, marchés, hébergements et lieux de restauration.

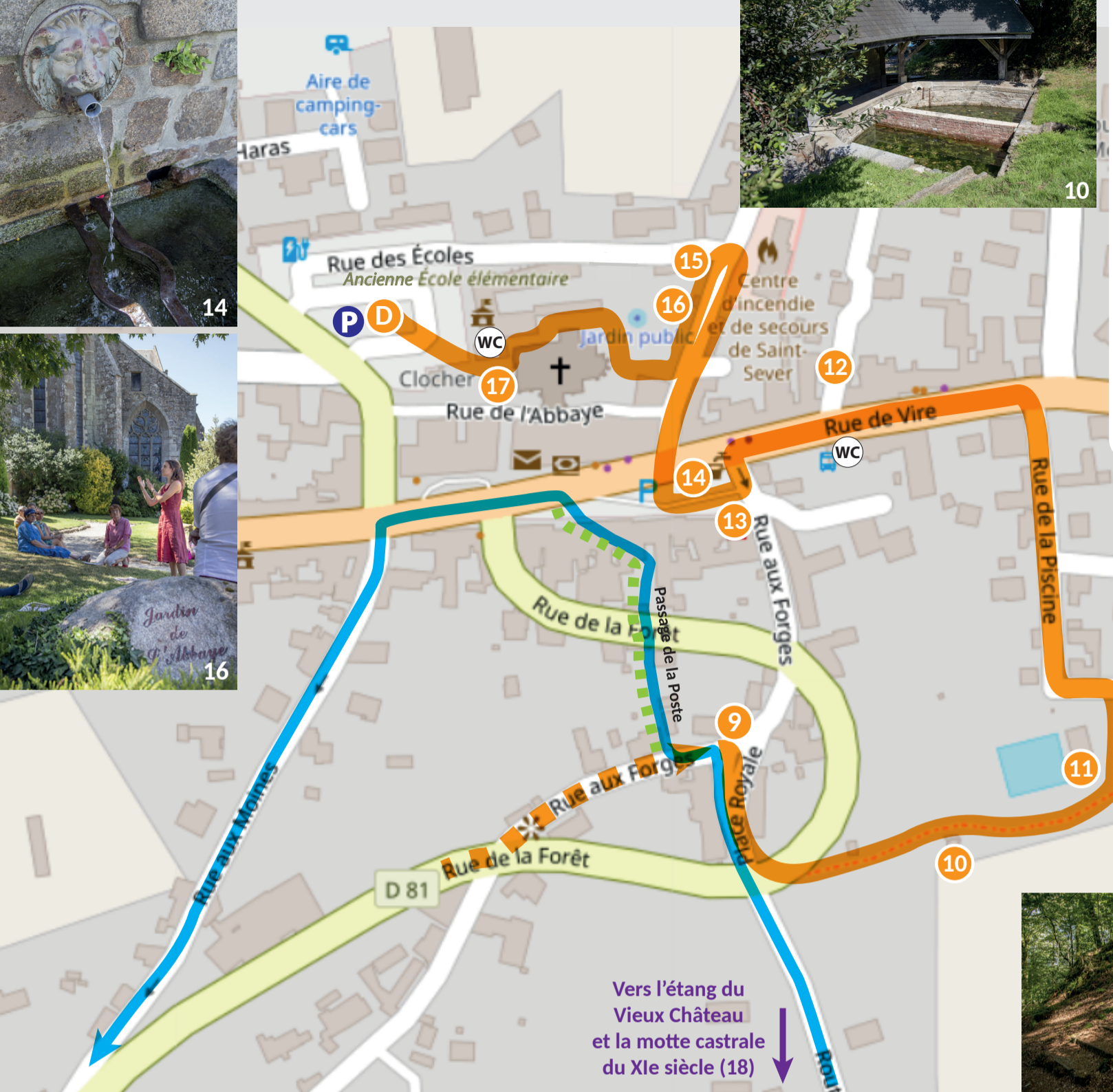
Welcome to Saint-Sever-Calvados, a typical Bocage commune built largely of blue granite. Discover this village labeled « Village de Caractère du Calvados », 13 km west of Vire, populated by 1163 inhabitants and which became a delegated commune, within the new commune of Noues-de-Sienne, on January 1, 2017. The other delegated communes are: Champ-du-Boult, Le Gast, Courson, Fontenemont, Mesnil-Clinchamps, Le Mesnil-Caussois, Le Mesnil-Benoist, Saint-Marvieu-Bocage and Sept-Frères.

For any information, you can go from Monday to Friday to the Maison des Services, place du Champ de Foire in Saint-Sever (02 31 09 27 76). Opening hours: 8:30 am - 12:15 pm / 1:15 pm - 5 pm (closed on Wednesday afternoon). Outside these hours, the Pays de Vire Tourist Office is at your disposal for any information concerning places to visit, leisure activities, markets, accommodation and restaurants.

Suivez-nous sur : paysdevire

Office de Tourisme du Pays de Vire

BocageNormand



9) « Place Royale » :

C'était le nom de toutes celles qui sont devenues Place de la République. Mais quelques-unes n'ont pas changé de nom avec la Révolution ! À l'est, ancienne maison au n°3, avec un beau linteau (côté rue de la Forêt), c'était l'école Notre-Dame de Saint-Sever, fondée en 1692 par Gilles Le Mesle qui a aussi financé la construction du clocher de l'église paroissiale en 1697.

10) Lavoir :

Alimenté par une source située en bordure de forêt près de lieux aux noms évocateurs : « le Bois des Dames » et « le Trou du loup » !

11) Piscine :

Ouverture d'une piscine découverte en 1955 remplaçant une mare dite « aux Couenne ».

12) Cour du Louvre :

À l'entrée du passage, à gauche, se trouve une maison du XVI^e siècle avec un linteau sculpté. Cette cour est ainsi nommée, parce qu'elle accueillait les louvetiers et leurs meutes de chiens pour la chasse à courre.

13) Linteau de la pharmacie :

On y lit le nom Harel qui apparaît aussi sur le vitrail du XV^e siècle dans l'abbatiale. 2 piliers monumentaux encadrent l'entrée de l'impasse du vieux lavoir (toujours existant). Rue aux Forges : on y forgeait les outils des granitiers. En montant la rue, dans une cour à gauche, juste avant le carrefour avec la rue de la Forêt, maison avec un toit de chaume.

14) Le « pissot » :

Quotidiennement, des Séverins viennent s'y approvisionner en eau. (Elle vient du point n° 10 et se dirige vers le n° 15). En face, plaque commémorative sur le mur de la boulangerie (avion britannique tombé le 13 avril 1941).

15) Lavoir alimenté par l'eau du pissot (rue Margerie) :

Nos ancêtres ont accompli dans le bourg toute une gestion de l'eau qui jaillit des sources de la forêt. Elle est captée et amenée par des canalisations en granit. Les 3 lavoirs sont desservis par ce circuit qui profite de la pente naturelle.

16) Jardin de l'Abbaye :

Noter les canalisations en granit. Au temps des moines, l'eau servait pour l'abbaye, le jardin et la boulangerie située dans l'angle sud-est du jardin. Belle vue sur le chevet de l'abbatiale dont 2 lancettes sont du XIII^e siècle, l'une retraçant la vie de Sever.

17) L'Abbaye bénédictine :

Remarquer les corbeaux du cloître sur 3 murs (abbatiale, mairie, ancienne école). Vers 1697, l'aile occidentale des bâtiments conventuels fut entièrement reconstruite. Ce qui est maintenant la mairie était le logis du père abbé. On y accédait par un bel escalier en fer à cheval en granit bordé d'une rampe. Un dessin de 1702 montre que la façade n'a pas été modifiée depuis. L'abbatiale se visite avec un guide papier disponible à l'entrée ou à l'aide d'une tablette 3D (voir panneau explicatif sur la grille du parvis). Visite guidée sur demande, 6 personnes minimum : avpps14@yahoo.fr

9) «Place Royale»:

This was the name of all those that became Place de la République. But some of them did not change their name with the Revolution! To the east, the old house at n°3, with a beautiful lintel (on the Rue de la Forêt side), was the Notre-Dame de Saint-Sever school, founded in 1692 by Gilles Le Mesle who also financed the construction of the bell tower of the parish church in 1697.

10) Washhouse:

Fed by a spring located at the edge of the forest near places with evocative names: «le Bois des Dames» (the Ladies' Wood) and «le Trou du loup» (the Wolf's hole)!

11) Swimming pool:

Opening of an open-air swimming pool in 1955 replacing a pond called «aux Couenne».

12) Cour du Louvre :

At the entrance of the passage, on the left, there is a 16th century house with a carved lintel. This courtyard is so named because it was the home of the wolf hunters and their packs of dogs for hunting.

13) Lintel of the pharmacy:

One can read the name Harel which also appears on the 15th century stained glass window in the abbey church. 2 monumental pillars frame the entrance to the dead end of the old wash house (still existing).

Rue aux Forges: the tools of the granite workers were forged there. Going up the street, in a courtyard on the left, just before the crossroads with the rue de la Forêt, a house with a thatched roof.

14) The «pissot»:

Daily, some Séverins come here to get water. (It comes from the point n° 10 and goes towards n° 15). Opposite, commemorative plaque on the wall of the bakery (British plane fell on April 13, 1941).

15) Washhouse fed by water from the pissot (rue Margerie):

Our ancestors have accomplished in the village a whole management of the water which springs from the sources of the forest. It is captured and brought by granite pipes. The 3 wash houses are served by this circuit which takes advantage of the natural slope.

16) Abbey Garden:

See the granite pipes. In the time of the monks, water was used for the abbey, the garden and the bakery located in the south-east corner of the garden. Beautiful view on the chevet of the abbey whose 2 lancets are from the 13th century, one recalling the life of Sever.

17) The Benedictine Abbey:

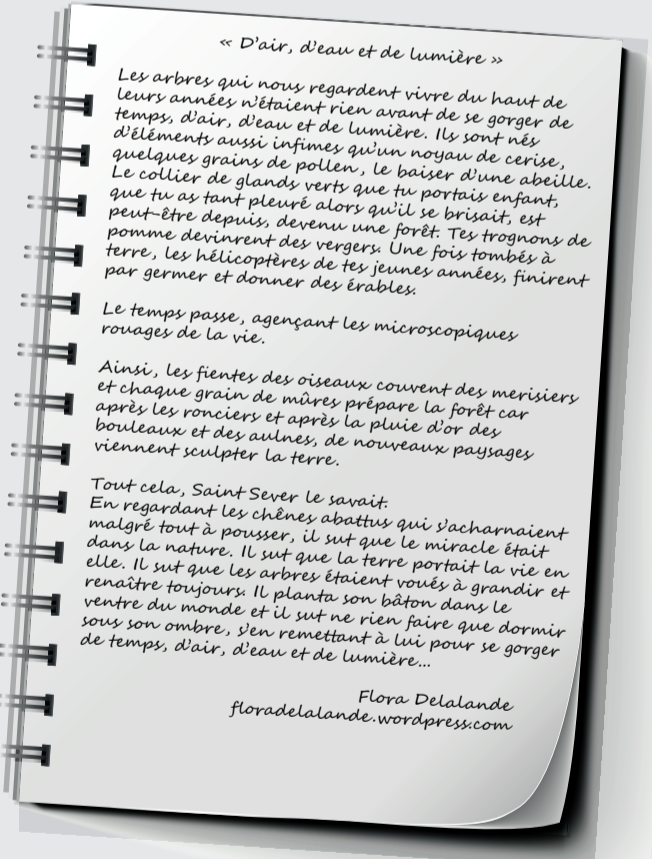

Note the cloister corbels on 3 walls (abbey church, town hall, old school). Around 1697, the western wing of the conventual buildings was entirely rebuilt. What is now the town hall was the abbot's residence. It was accessed by a beautiful granite horseshoe staircase with a ramp. A drawing from 1702 shows that the façade has not been modified since. The abbey church can be visited with a paper guide available at the entrance or with the help of a 3D tablet (see explanatory panel on the front gate). Guided tour on request, minimum 6 persons: avpps14@yahoo.fr

Zoom sur...

L'Étape en Forêt - Route du Vieux Château

Au cœur de la forêt, profitez d'un séjour en hébergement insolite (cabanes dans les arbres, lodges sur pilotis, charbonnières...) et d'activités variées pour toute la famille : accrobranches, spa, jeux, location de vtt...

07 63 74 37 66 - contact@etape-en-foret.com
www.etape-en-foret.com



La Mairie de Saint-Sever-Calvados



Retrouvez le commentaire audio détaillé de la visite sur l'application izi. Travel en scannant ce code. Find the detailed audio commentary of the visit on the izi. Travel application by scanning this code.

Historique :

Les origines de Saint-Sever sont mal connues.

Sever, évêque d’Avranches, a fini sa vie en forêt de Saint-Sever, il meurt en 570. Son tombeau est l’objet d’une grande vénération. Des prêtres puis un village s’installent autour.

Vers 1055, Richard Goz, vicomte d’Avranches, décide la construction d’une abbaye à Saint-Sever, sans doute sur l’emplacement de la tombe du saint. La bourgade est située entre l’abbaye et la motte castrale du Mont Robin qui a remplacé celle dite du « Vieux Château » en fonction de 1000 à 1050 environ.

Conquête de l'Angleterre en 1066

Une partie de la flotte de Guillaume le Conquérant a été construite avec le bois provenant de la forêt de Saint-Sever et une soixantaine de bateaux sont partis de Regnéville-sur-Mer (embouchure de la Sienne) vers Dives-sur-Mer.

En 1356, pendant la guerre de Cent Ans (1337-1453), occupation par les Anglo-Navarrais qui fortifient le site : construction de la tour nord, rue des Écoles.

L’escalier militaire à vis tourne au détriment d’éventuels assaillants : en gravissant les marches, ceux-ci ont le bras droit contre le pilier central, ce qui gêne le maniement de leur épée ; par contre, les défenseurs ont leur bras armé libre de mouvements dans la partie extérieure de la tour.

Dans l’abbatiale, l’escalier à vis qui donne accès aux toits n’a pas ce souci défensif, il tourne dans le sens inverse comme la majorité des escaliers à vis « civils ».

En 1436 a lieu une sanglante bataille entre les Anglais et les résistants du Val de Vire menés par le capitaine Boscher où « furent occis plus de mille personnes » dont peut-être le poète virois Olivier Basselin (d’autres situent sa mort à Formigny, on lui doit le « vaudeville » qui viendrait de Vaux de Vire).

Dans l’aveu rendu au Roi en 1684, c’est-à-dire à Louis XIV, il est fait mention des foires et marchés qui se tenaient à Saint-Sever. L’abbé de Fourcy s’exprime ainsi : ” A, cause d’icelle baronnie avons, dans le bourg dudit lieu de Saint-Sever, un marché lequel est ouvert chacun Samedi de la semaine. Nous prenons sur ledit marché les droits permis par les 3 pancartes du Roy. ”

Le parc de l’abbaye, de 8 hectares, accueillait 6 foires par an :

- la Saint-Blaise début février
- la Trinité entre mi-mai et mi-juin (8e dimanche après Pâques)
- la Saint-Sever en juillet
- la Saint-Barthélemy le 24 août
- la Saint-Martin en novembre
- la Saint-Sylvestre ou « le cul-d’l’an », le 31 décembre.

Au XXI^e siècle, il ne reste que le marché du samedi et une foire aux moutons, « la 24 d’août ».

Ouverture de la route Vire-Villedieu en 1768. La place Royale va perdre son caractère central au profit de ce nouvel axe, habitants et commerçants s’installant de part et d’autre.

Pendant la période révolutionnaire, après le 9 thermidor (27 juillet 1794, jour de l’arrestation de Robespierre) la région était encore en guerre, et le calme apparent de la capitale n’avait pas gagné les provinces de l’Ouest.

En juillet 1795, Saint-Sever venait à peine de recevoir des troupes bleues en cantonnement que les chouans, conduits par Louis de Frotté, évacuant la forêt de Saint-Jean-des-Bois, gagnent celle de Saint-Sever « où ils chargent un détachement de troupes de ligne devant les restes duquel les palissades du bourg furent ouvertes à temps par la garnison républicaine ». Le lendemain, à dix heures du matin, les chouans entraîent à Saint-Sever. Frotté repousse deux cents dragons qui doivent tourner bride.

Chemin de fer

Depuis le 16 septembre 1867, le train de la future ligne Paris-Granville s’arrêtait à Vire. Il faudra trois années pour réaliser le dernier tronçon Vire-Granville. La gare de Saint-Sever est ouverte en 1870. C’était une gare de voyageurs et de marchandises : engrais, granit… La dalle du soldat inconnu sous l’Arc de Triomphe à Paris, celle de la Clairière de l’Armistice à Compiègne en granit bleu de Vire, extraites à Saint-Michel-de-Montjoie y sont sûrement passées.

Santé

En forêt, à 2 km de Saint-Sever, construction d’un sanatorium inauguré le 10 Juillet 1932 par le président de la République Albert Lebrun en présence du docteur Alfred Fontaine, maire de Saint-Sever. Le docteur Abraham Drucker y entre comme médecin en 1937.

Seconde Guerre mondiale

Le 13 avril 1941, un bombardier anglais rentrant de mission, endommagé par un tir ennemi, finit par s’écraser sur des maisons du bourg de Saint-Sever : 9 Séverins et 5 aviateurs sont tués. On peut voir une plaque commémorative au 7 de la rue de Vire. Le docteur Abraham Drucker est arrêté par la Gestapo le 28 avril 1942, interné à Compiègne, puis à Drancy. Il retrouve la liberté en 1944 car le train qui devait l’emmener à Auschwitz a été bombardé par les Alliés. Son épouse était réfugiée rue aux Forges.

Noues-de-Sienne

Depuis le 1er janvier 2017, le regroupement de 10 communes, dont Saint-Sever, a pris le nom de Noues-de-Sienne (une noue désigne une zone marécageuse dans la forêt de Saint-Sever, où se trouve la source du fleuve côtier, la Sienne).

- ITINÉRAIRE -

Départ :

Du parking de la mairie, vous empruntez la rue du Haras, elle doit son nom à la présence, jusque dans les années 1970-80, d’étalons venus du haras de Saint-Lô, en dépôt pendant la période de monte (mars - juillet).

1) Maison des anciens propriétaires de la cidrerie (Molinié) :

Jusqu’à la Révolution, ce terrain appartenait à l’abbaye. À la place de la maison, il y avait un colombier. Derrière cette maison se trouvait un moulin à eau dit « le moulin de la Bourgeoisie » car il servait aux habitants du bourg, les bourgeois. Il était actionné par une retenue d’eau située au carrefour de la rue de la Gare et de la rue de Beslon, face au Monument aux Morts.

2) Cidrerie, distillerie :

Victor et Paul MOLINIE ont acquis ce terrain le 15 mai 1897. Ils ont construit des bâtiments pour la fabrication et la distillation du cidre. La distillerie fut ensuite reprise par M. Mourcq et maintenue en activité jusqu’en 1985. Remarquez les barriques en granit.

3) Cimetière et portail :

- Carré militaire, 6 tombes britanniques de la Royal Air Force : 5 aviateurs du bombardier tombé en 1941 et 1 chasseur abattu en 1943.
- Les Tardif de Petitville (château Launay)
- Tombe d’Émile Munch : mécanicien dans l’aviation civile à l’époque des pionniers, il faisait partie de l’équipage du « Biarritz »



Distance / Distance : 2,5 km 1 cm 25 m ▲ N

Durée / Duration : 1h

	<i>Légende / Legend</i>
 P	Parking / <i>Car park</i>
 WC	Toilettes publiques / <i>Public toilets</i>
 	Circuit découverte / <i>Discovery tour</i>
 	Raccourci / <i>Shortcut</i>
 	Chemins de Saint-Michel / <i>Paths of Saint Michel</i>

qui avait accompli la première liaison Paris-Nouméa en avion en 1932.
- Le portail fut réalisé en 1830 pour la façade occidentale de l’abbatiale. Selon la mode de l’époque, il est constitué d’un fronton triangulaire reposant sur deux colonnes doriques (architecture grecque). En 1856, il fut installé à l’entrée du cimetière.

4) Château Launay (nom venant du ruisseau l’Aunay) :

Sous Louis XIII (1601-1643), les Lemonnier (dynastie de savants, d’artistes, d’hommes de lettres et d’éditeurs) sont propriétaires à Saint-Sever de terres dont les dernières ne quitteront la famille qu’en 1875. Sous Louis XIV (1638-1715), ils sont propriétaires du château de Launay.

Sur la carte de Cassini du XVIII^e siècle est mentionné l’observatoire de Lemonnier au château de Launay. Le château de Launay est vendu le 30 juin 1845 à M. Sosthène Tardif de Petitville dans la famille duquel il est encore.

Remarquez les belles demeures en granit sur la gauche (5)

6) Lavoir :

Il est alimenté par un ruisseau qui vient de la propriété Launay.

7) La halle au beurre (1 rue aux Moines) :

En novembre 1945, un marchand de beurre reprend l’activité de son père avec sa femme. Ils achetaient le beurre aux paysans qui le faisaient dans leur ferme puis le livraient au marché sous forme de grosses mottes de 8 à 15 kg, enveloppées dans un drap de lin humide et disposées dans des paniers en osier. Les mottes étaient entassées dans de grands paniers, pesant environ 120 kg, habillés d’une nappe nouée sur le dessus avec un beau nœud. Les meilleurs beurres étaient revendus aux pâtisseries de la région et à certains industriels comme la biscuiterie Jeannette à Caen, le reste était envoyé dans des laiteries-beurreries qui le mélangeaient pour le revendre en plaquettes.

Vers la fin des années 50, cette activité a commencé à décliner, les laiteries mettant en place la collecte du lait, directement à la ferme, par bidons.

La rue aux Moines descendait jusqu’au portail qui permettait d’entrer dans l’enceinte de l’abbaye délimitée par un mur. Jusqu’en 1768, la route de Villedieu n’existait pas.

8) Point de vue :

Après une montée raide, vous serez récompensés par un joli point de vue sur Saint-Sever et les collines du bocage.

	<i>History</i> : <p>The origins of Saint-Sever are not well known. Sever, bishop of Avranches, ended his life in the forest of Saint-Sever, he died in 570. His tomb is the object of great veneration. Priests and then a village settled around it.</p> <p>Around 1055, Richard Goz, Viscount of Avranches, decided to build an abbey in Saint-Sever, probably on the site of the saint’s tomb.The village is located between the abbey and the motte castrale of Mont Robin which replaced the one called «Old Castle» in function from 1000 to approximately 1050.</p> <p>Conquest of England in 1066 Part of William the Conqueror’s fleet was built with wood from the forest of Saint-Sever and about sixty ships left from Regnéville-sur-Mer (mouth of the Sienne) towards Dives-sur-Mer. In 1356, during the Hundred Years War (1337-1453), occupation by</p>
---------------	--



the Anglo-Navarrais who fortified the site: construction of the north tower, rue des Écoles.

In 1436, a bloody battle took place between the English and the resistance fighters of the Val de Vire led by Captain Boscher, where «more than a thousand people were killed», among them perhaps the Virois poet Olivier Basselin (others situate his death in Formigny, we owe him the «vaudeville» which would come from Vaux de Vire).

The park of the abbey, of 8 hectares, hosted 6 fairs per year: Saint-Blaise early February - Trinity, 8th Sunday after Easter - Saint-Sever in July - Saint-Barthélemy August 24th - Saint Martin in November - New Year’s Eve – Saint Sylvestre or «le cul-d’l’an», December 31st.
In the 21st century, only the Saturday market and a sheep fair, «la 24 d’août», remain.

Opening of the Vire-Villedieu road in 1768. The Place Royale lost its central character to the benefit of this new axis, with inhabitants and merchants settling on either side.

During the revolutionary period, after the 9th Thermidor (July 27, 1794, the day of Robespierre’s arrest) the region was still at war, and the apparent calm of the capital had not spread to the western provinces. In July 1795, Saint-Sever had barely received blue troops in cantonment when the Chouans, led by Louis de Frotté, evacuated the forest of Saint-Jean-des-Bois, and reached Saint-Sever «where they charged a detachment of line troops in front of the remains of which the palisades of the town were opened in time by the Republican garrison. The next day, at ten o’clock in the morning, the Chouans entered Saint-Sever. Frotté pushed back two hundred dragoons who had to turn back.

Railroad

On September 16, 1867, the train of the future Paris-Granville line stopped at Vire. It took three years to complete the last section from Vire to Granville. The Saint-Sever station was opened in 1870. It was a station for passengers and goods: fertilizer, granite… The slab of the unknown soldier under the Arc de Triomphe in Paris, the one of the Clairière de l’Armistice in Compiègne, made of blue granite from Vire, extracted in Saint-Michel-de-Montjoie, have surely been there.

Health

In the forest, 2 km from Saint-Sever, a sanatorium was built and inaugurated on July 10, 1932 by the President of the Republic Albert Lebrun in the presence of Dr. Alfred Fontaine, mayor of Saint-Sever. Dr. Abraham Drucker entered the sanatorium as a doctor in 1937.

Second World War

On April 13, 1941, an English bomber returning from a mission, damaged by enemy fire, crashed into houses in the town of Saint-Sever: 9 Séverins and 5 airmen were killed. A commemorative plaque can be seen at 7 rue de Vire. Dr. Abraham Drucker was arrested by the Gestapo on April 28, 1942, interned in Compiègne, then in Drancy. He was released in 1944 because the train that was to take him to Auschwitz was bombed by the Allies. His wife was a refugee in rue aux Forges.

Noues-de-Sienne

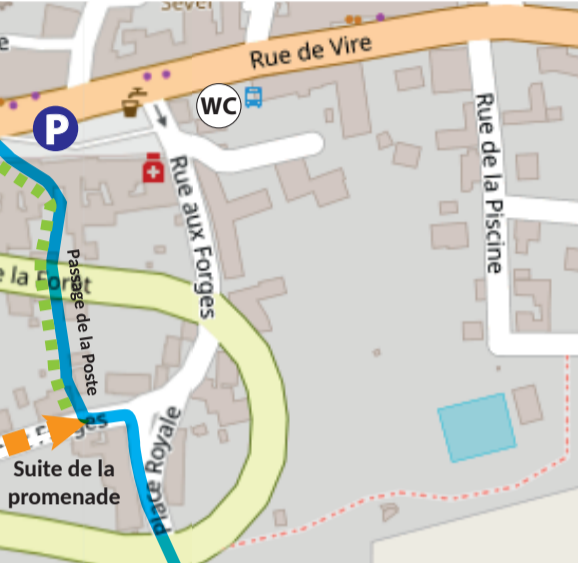
Since January 1, 2017, the grouping of 10 municipalities, including Saint-Sever, has taken on the name Noues-de-Sienne (a noue refers to a marshy area in the Saint-Sever forest, where the source of the coastal river, the Sienne, is located).

Zoom sur…

La forêt de Saint-Sever

Cette forêt domaniale abrite un parcours permanent d’orientation qui vous mène à la recherche de balises selon 3 niveaux de difficulté.

Sentiers de randonnée, étang de pêche et aire de pique-nique vous attendent à l’étang du Vieux Château et à l’ombre de la Motte Castrale (18), pour un moment de détente au cœur de la nature.



- ITINÉRARY -

Departure :

From the parking of the town hall, you take the rue du Haras, it owes its name to the presence, until the years 1970-80, of stallions coming from the Saint-Lô stud farm, in deposit during the breeding period (March - July).

1) House of the former owners of the cider mill (Molinié) :

Until the Revolution, this land belonged to the abbey. In the place of the house, there was a dovecot. Behind this house was a water mill called «le moulin de la Bourgeoisie». It was operated by a water reservoir located at the crossroads of the rue de la Gare and the rue de Beslon, opposite the monument dedicated to the dead.

2) Cider factory, distillery :

Victor and Paul MOLINIE acquired this land on May 15, 1897. They built buildings for the manufacture and distillation of cider. The distillery was then taken over by Mr. Mourcq and remained in operation until 1985. Notice the granite barrels.

3) Cemetary and gate :

- Military square, 6 British graves of the Royal Air Force: 5 airmen of the bomber fallen in 1941 and 1 fighter shot down in 1943.
-The Tardif de Petitville (Château Launay)
-Tomb of Émile Munch: a civil aviation mechanic during the pioneer period, he was a member of the crew of the «Biarritz» which flew the first Paris-Nouméa route in 1932.
- The portal was built in 1830 for the western façade of the abbey church. In 1856, it was installed at the entrance of the cemetary.

4) Château Launay (name coming from the Aunay stream) :

Under Louis XIII (1601-1643), the Lemonnier family (a dynasty of scholars, artists, men of letters and publishers) owned land in Saint-Sever, the last of which would not leave the family until 1875. Under Louis XIV (1638-1715), they owned the castle of Launay. On the Cassini map of the 18th century, Lemonnier’s observatory is mentioned at the château de Launay. The château de Launay was sold on June 30, 1845 to Mr. Sosthène Tardif de Petitville, whose family still owns it. Notice the beautiful granite houses on the left (5)

6) Washhouse :

It is fed by a stream that comes from the Launay property.

7) The butter market (1 rue aux Moines) :

In November 1945, a butter merchant took over his father’s activity with his wife. They bought the butter from the farmers who made it in their farm and then delivered it to the market in the form of large lumps of 8 to 15 kg, wrapped in a damp linen sheet and placed in wicker baskets. The lumps were piled into large baskets, weighing about 120 kg, dressed with a tablecloth tied on top with a beautiful knof. The best butters were sold to pastry makers in the region and to certain industrialists such as the Jeannette cookie factory in Caen. The rest was sent to dairy-butter factories which mixed it to resell it in plates. Towards the end of the 1950s, this activity began to decline, as the dairies began to collect the milk directly from the farm in cans.The rue aux Moines arrived in front of the gate that allowed to enter the abbey enclosure delimited by a wall. Until 1768, the road to Villedieu did not exist

8) Viewpoint : After a steep climb, you will be rewarded with a nice view of Saint-Sever and the hills of the bocage.